

OCS GE

OCcupation du Sol à Grande Échelle

Partenariats IGN



ign.fr

Date du document : Septembre 2020

Révision : Décembre 2022

1. PRÉSENTATION DU DOCUMENT

1.1 Ce que contient ce document

Ce document présente la liste des partenaires ayant contribué à l'élaboration du produit OCS GE.

Le produit OCS GE est une base de données vectorielle pour la description de l'occupation du sol, séparant la couverture du sol et l'usage du sol, diffusée par l'Institut national de l'information géographique et forestière (IGN).

Le terme OCS GE fait référence au produit OCS GE version 1.1.

1.2 Ce que ne contient pas ce document

Ce document ne décrit pas le produit OCS GE en termes de contenu, de structure de livraison et ne présente pas non plus ses évolutions lesquels sont traités dans des documents spécifiques contenant les informations suivantes :

- **Descriptif de contenu (*DC_OCS_GE_1-1.pdf*) :**
 - présentation du produit ;
 - caractéristiques générales du produit ;
 - critères de qualité.
- **Descriptif de livraison (*DL_OCS_GE_1-1.pdf*) :**
 - organisation des données ;
 - nomenclature des fichiers et de structure des données.
- **Suivi des évolutions (*SE_OCS_GE.pdf*) :**
 - évolution du produit ;
 - évolution de la documentation.

L'ensemble de ces documents est disponible sur le site [géoservices](#) de l'IGN, accessible en cliquant sur l'imagette ci-dessous :



Ce document n'est pas un manuel d'utilisation du produit OCS GE.

Les évolutions de ce présent document sont disponibles en **ANNEXE**.

2. CONTEXTE

Dans l'exécution de ses missions de service public, l'Institut national de l'information géographique et forestière (IGN) s'engage dans une démarche partenariale avec les acteurs publics :

- ministères ;
- services de l'État ;
- collectivités territoriales ;
- établissements publics.

Le présent document liste les départements ou les communes couverts par le produit OCS GE de l'IGN avec la mention de l'acteur public ayant participé à sa réalisation.

Les modes de partenariat :







- convention de subvention :





Financement partiel d'un projet relevant de la mission de service public de l'IGN.

- convention de coproduction :







Mise en commun des moyens pour coréaliser et cofinancer un produit ou un service.

3. LISTE DES PARTENAIRES

Région	Département / Commune	Type partenariat	Financement	Partenaires	Mention	Conditions de diffusion
Auvergne-Rhône-Alpes	Ardèche (07)	Subvention	DDT / Département / Collectivités locales	DDT 07 / Département de l'Ardèche / SCoT Centre Ardèche / SCoT Ardèche méridionale		Licence ouverte Etabl
Bourgogne-Franche-Comté	Côte-d'Or (21)	Subvention	Feder / Région	Région Bourgogne-Franche-Comté		Licence ouverte Etabl
Bourgogne-Franche-Comté	Doubs (25)	Subvention	Feder / Région	Région Bourgogne-Franche-Comté		Licence ouverte Etabl
Bourgogne-Franche-Comté	Jura (39)	Subvention	Feder / Région	Région Bourgogne-Franche-Comté		Licence ouverte Etabl
Bourgogne-Franche-Comté	Nièvre (58)	Subvention	Feder / Région	Région Bourgogne-Franche-Comté		Licence ouverte Etabl
Bourgogne-Franche-Comté	Haute-Saône (70)	Subvention	Feder / Région	Région Bourgogne-Franche-Comté		Licence ouverte Etabl
Bourgogne-Franche-Comté	Saône-et-Loire (71)	Subvention	Feder / Région	Région Bourgogne-Franche-Comté		Licence ouverte Etabl

Région	Département / Commune	Type partenariat	Financement	Partenaires	Mention	Conditions de diffusion
Bourgogne-Franche-Comté	Yonne (89)	Subvention	Feder / Région	Région Bourgogne-Franche-Comté	 avec le Fonds européen de développement régional (FEDER)	Licence ouverte Etabl
Bourgogne-Franche-Comté	Territoire-de-Belfort (90)	Subvention	Feder / Région	Région Bourgogne-Franche-Comté	 avec le Fonds européen de développement régional (FEDER)	Licence ouverte Etabl
Bretagne	Morbihan (56)	Coproduction	Collectivités locales	Mégalis Bretagne		Licence ouverte Etabl
Corse	Corse-du-Sud (2A)	Subvention	Feder / Région	Collectivité Territoriale de Corse	 Ce projet est cofinancé par le Fonds Européen de Développement Régional Projet cofinancé par l'Union européenne et la Collectivité Territoriale de Corse.	Licence ouverte Etabl
Corse	Haute-Corse (2B)	Subvention	Feder / Région	Collectivité Territoriale de Corse	 Ce projet est cofinancé par le Fonds Européen de Développement Régional Projet cofinancé par l'Union européenne et la Collectivité Territoriale de Corse.	Licence ouverte Etabl
Martinique	Martinique (972)	Subvention	État / Collectivités locales	GéoMartinique		Licence ouverte Etabl
Nouvelle-Aquitaine	Niort (79)	Subvention	Collectivités locales	Communauté d'agglomération du Niortais		Licence ouverte Etabl

Région	Département / Commune	Type partenariat	Financement	Partenaires	Mention	Conditions de diffusion
Occitanie	Ariège (09)	Subvention	Feder / Région	Région Occitanie	 PROJET COFINANCÉ PAR LE FONDS EUROPÉEN DE DÉVELOPPEMENT RÉGIONAL	Licence ouverte Etab
Occitanie	Aude (11)	Subvention	Feder / Région	Région Occitanie	 PROJET COFINANCÉ PAR LE FONDS EUROPÉEN DE DÉVELOPPEMENT RÉGIONAL	Licence ouverte Etab
Occitanie	Aveyron (12)	Subvention	Feder / Région	Région Occitanie	 PROJET COFINANCÉ PAR LE FONDS EUROPÉEN DE DÉVELOPPEMENT RÉGIONAL	Licence ouverte Etab
Occitanie	Gard (30)	Subvention	Feder / Région	Région Occitanie	 PROJET COFINANCÉ PAR LE FONDS EUROPÉEN DE DÉVELOPPEMENT RÉGIONAL	Licence ouverte Etab
Occitanie	Gers (32)	Subvention	Feder / Région	Région Occitanie	 PROJET COFINANCÉ PAR LE FONDS EUROPÉEN DE DÉVELOPPEMENT RÉGIONAL	Licence ouverte Etab
Occitanie	Haute-Garonne (31)	Subvention	Feder / Région	Région Occitanie	 PROJET COFINANCÉ PAR LE FONDS EUROPÉEN DE DÉVELOPPEMENT RÉGIONAL	Licence ouverte Etab
Occitanie	Hautes-Pyrénées (65)	Subvention	Feder / Région	Région Occitanie	 PROJET COFINANCÉ PAR LE FONDS EUROPÉEN DE DÉVELOPPEMENT RÉGIONAL	Licence ouverte Etab

Région	Département / Commune	Type partenariat	Financement	Partenaires	Mention	Conditions de diffusion
Occitanie	Hérault (34)	Subvention	Feder / Région	Région Occitanie	 PROJET COFINANCÉ PAR LE FONDS EUROPÉEN DE DÉVELOPPEMENT RÉGIONAL.	Licence ouverte Etablab
Occitanie	Lot (46)	Subvention	Feder / Région	Région Occitanie	 PROJET COFINANCÉ PAR LE FONDS EUROPÉEN DE DÉVELOPPEMENT RÉGIONAL.	Licence ouverte Etablab
Occitanie	Lozère (48)	Subvention	Feder / Région	Région Occitanie	 PROJET COFINANCÉ PAR LE FONDS EUROPÉEN DE DÉVELOPPEMENT RÉGIONAL.	Licence ouverte Etablab
Occitanie	Pyrénées-Orientales (66)	Subvention	Feder / Région	Région Occitanie	 PROJET COFINANCÉ PAR LE FONDS EUROPÉEN DE DÉVELOPPEMENT RÉGIONAL.	Licence ouverte Etablab
Occitanie	Tarn (81)	Subvention	Feder / Région	Région Occitanie	 PROJET COFINANCÉ PAR LE FONDS EUROPÉEN DE DÉVELOPPEMENT RÉGIONAL.	Licence ouverte Etablab
Occitanie	Tarn-et-Garonne (82)	Subvention	Feder / Région	Région Occitanie	 PROJET COFINANCÉ PAR LE FONDS EUROPÉEN DE DÉVELOPPEMENT RÉGIONAL.	Licence ouverte Etablab
Pays de la Loire	Loire-Atlantique (44)	Subvention	État / Région	Préfecture de la région / Conseil régional		Licence ouverte Etablab
Pays de la Loire	Maine-et-Loire (49)	Subvention	État / Région	Préfecture de la région / Conseil régional		Licence ouverte Etablab

Région	Département / Commune	Type partenariat	Financement	Partenaires	Mention	Conditions de diffusion
Pays de la Loire	Mayenne (53)	Subvention	État / Région	Préfecture de la région / Conseil régional		Licence ouverte Etalab
Pays de la Loire	Sarthe (72)	Subvention	État / Région	Préfecture de la région / Conseil régional		Licence ouverte Etalab
Pays de la Loire	Vendée (85)	Subvention	État / Région	Préfecture de la région / Conseil régional		Licence ouverte Etalab

ANNEXE – ÉVOLUTION DE LA DOCUMENTATION

Les évolutions de ce document sont présentées dans le tableau ci-dessous de sa version actuelle jusqu'à sa création.

Date	Historique des modifications
2022-12-15	<p><i>Couverture :</i></p> <ul style="list-style-type: none">• modification de la couleur → LES BASES VECTORIELLES ;• modification des titres :<ul style="list-style-type: none">○ « Partenariats IGN » → « OCS GE »,○ « Descriptif de contenu » → « Partenariats IGN » ;• remplacement du visuel. <p><i>Dans tout le document :</i> Modification des styles de titres → Occupation du sol.</p> <p><i>Pied-de-page :</i> « Descriptif des partenariats » → « OCS GE - Liste des partenaires ».</p> <p>Ajout d'un paragraphe 1. PRÉSENTATION DU DOCUMENT.</p> <p>Le titre de paragraphe 2. CONTEXTE est mis en majuscules : Les acteurs publics sont mis sous forme de liste à puces.</p> <p>Le paragraphe 3. <i>Liste des partenariats</i> est renommé 3. LISTE DES PARTENAIRES : Ajout des départements de la région Bourgogne-Franche-Comté.</p> <p>Ajout de cette présente ANNEXE – ÉVOLUTION DE LA DOCUMENTATION.</p> <p>Le document est renommé Liste_partenaires_OCS_GE.pdf.</p>
2020-09-03	Création de ce présent document : IGN_liste_partenariats_OCS-GE.pdf .